



# Visualização de terrenos em GPU

Leonardo Martins { [lmartins@inf.puc-rio.br](mailto:lmartins@inf.puc-rio.br) }

**Disciplina:** Visualização de Modelos Massivos

**Professor:** Alberto Raposo



## Sumário

- Introdução
- Objetivos
- Visão geral
- Hierarquia de malhas
- Renderização
- Gerenciamento de memória
- Base de dados
- Resultados do artigo
- Referências



# Introdução

- ❑ Visualizar terrenos grandes de forma eficiente e com qualidade permanece sendo um grande desafio.
  - ❑ Imagens de satélite da ordem de bilhões de amostras estão disponíveis
  - ❑ A capacidade de processamento e armazenamento das máquinas atuais cresce na mesma proporção da capacidade de resolução dos *scanners* e *displays*
  - ❑ Terrenos estão presentes em um grande número de aplicações computacionais, tais como GIS, jogos e simuladores de voo.
- ❑ Técnicas de visualização tais como LoD (Level of Detail) e *culling* ajudam a reduzir o número de primitivas e a aumentar a taxa de exibição de quadros.



# Introdução

- ❑ Propriedades desejadas em algoritmos de visualização de terrenos (Bösch et al, 2009)
  - ❑ Suporte a LoD
  - ❑ Renderização de alta-performance
  - ❑ Exibição contínua
  - ❑ Recuperação rápida de dados
  - ❑ Armazenamento compacto
  - ❑ Acesso direto aos dados
  - ❑ Simplicidade
  - ❑ Pré-processamento rápido



# Objetivo

- ❑ Implementar através da GPU um visualizador de terrenos
  - ❑ Taxas de exibição aceitáveis
  - ❑ Qualidade
  - ❑ Gerenciamento de memória
- ❑ “GPU-Friendly High-Quality Terrain Rendering”
  - ❑ Schneider and Westermann, 2006



# Visão geral

## ❑ Pre-processamento

- ❑ Divide-se o terreno em *tiles* e para cada um é gerado um conjunto discreto de LoDs através de uma hierarquia de malhas (quad-tree)

## ❑ Execução

- ❑ LoDs contínuos podem ser gerados através de interpolação dos valores de altura dos vértices via GPU
- ❑ Não é feita nenhuma re-triangulação de malha
- ❑ Reduzida a necessidade de largura de banda (menos triângulos)
- ❑ Garantia de erros pequenos com altas taxas de exibição



# Hierarquia de malhas

- ❑ Um dado campo de alturas  $H: \mathbb{N}^2 \rightarrow \mathbb{Z}$  pode ser aproximado por uma malha triangular sobre um domínio 2D.
- ❑ A superfície define uma reconstrução  $H'$  de  $H$ .
- ❑ A qualidade da reconstrução pode ser medida através de uma métrica de erro que se estendem por todo o domínio espacial  $\delta: \mathbb{R} \times \mathbb{R} \rightarrow \mathbb{R}$
- ❑ A hierarquia é dita *aninhada* em relação à triangulação
  - ❑ O triângulo no nível  $i$  está inteiramente contido no de nível  $i+1$
  - ❑ Dessa forma, tal hierarquia pode ser inteiramente gerada por uma quadtree



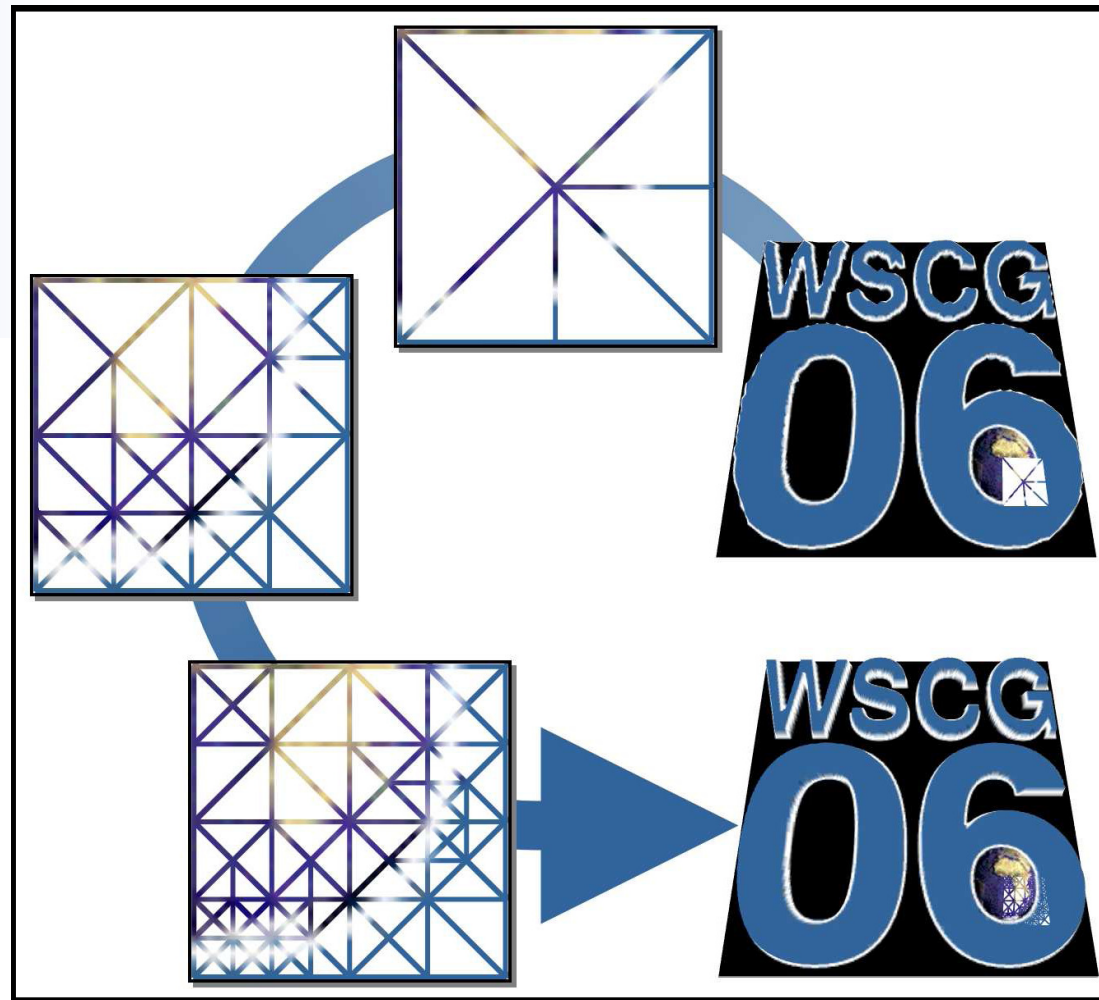
# Hierarquia de malhas

- Define-se um vetor de erros  $(e_0, e_1, \dots, e_{n-1})$  para cada nível, tal que  $e_i = 2^{n-1-i}$
- Partindo do nível 0, uma hierarquia  $\{M_i\}$  ( $0 \leq i \leq n-1$ ) é construída tal que
  - $V_i \subset V_{i+1}$
  - $e_{i+1} \leq \delta(H'_i, H) \leq e_i$
- O refinamento continua até que  $\delta(H'_{i+1}, H) \leq e_{i+1}$





# Hierarquia de malhas





# Hierarquia de malhas

- ❑ Para obtermos uma representação LoD contínua, interpola-se entre os LoDs discretos  $M_i$ . (*Geomorphing*)
- ❑ Cada vértice no nível  $i$  armazena uma altura para  $i$  e outras alturas para cada nível  $k < i$
- ❑ A malha de triângulos do nível mais refinado é mantida e as alturas são interpoladas

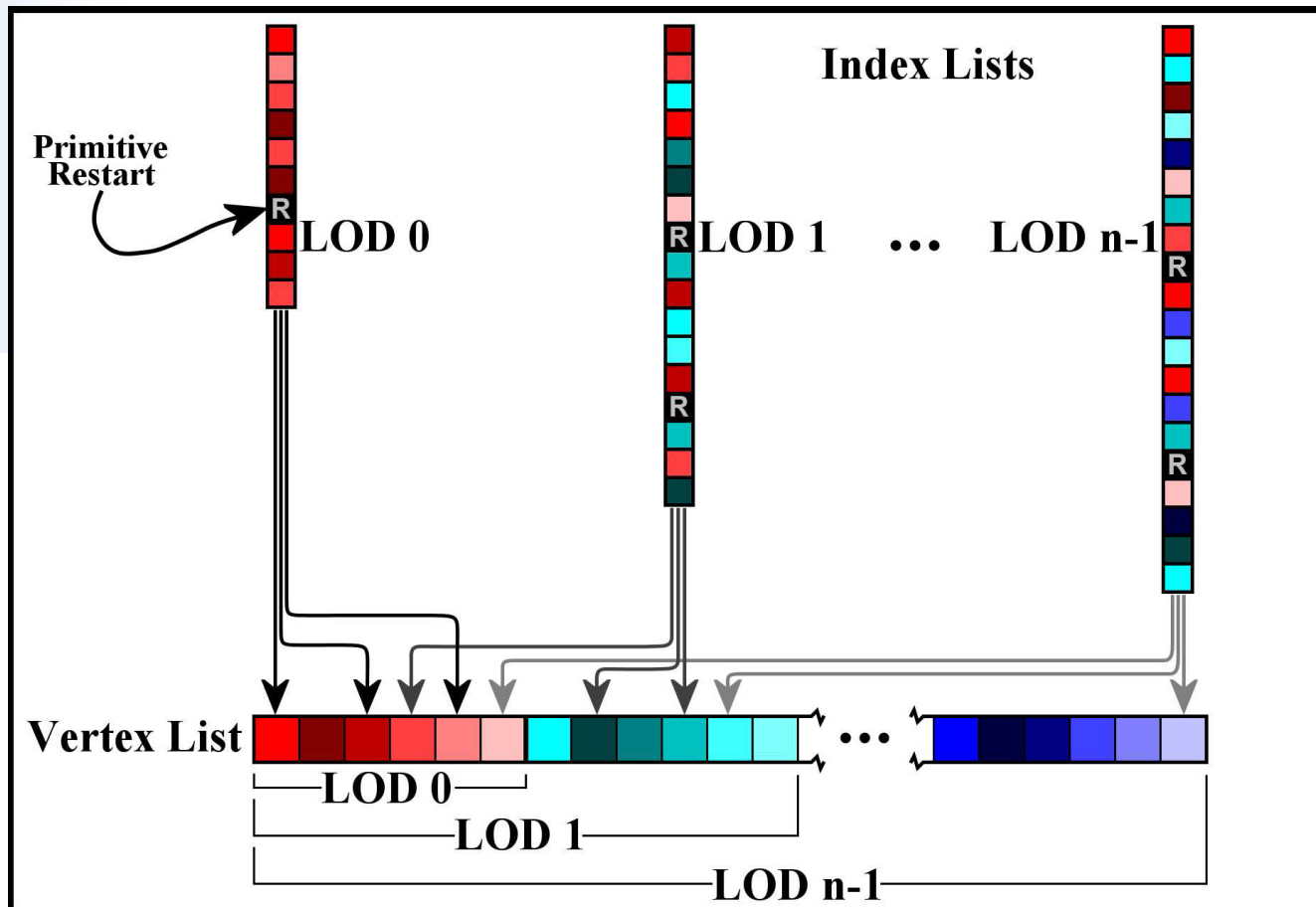


# Renderização

- ❑ A hierarquia de malhas permite que os tiles sejam enviados progressivamente a GPU
- ❑ Na GPU, rendering de tempo real em alta qualidade é realizado através de uma estrutura de dados apropriada
- ❑ Ao mesmo tempo, a CPU realiza o *frustum culling* e os cálculos de LoD para cada *tile*



# Renderização





# Renderização

- ❑ Para cada tile, calcula-se o bounding box para operações de *frustum culling*
- ❑ Para cada quadro, tiles visíveis são ordenados em ordem de profundidade para aproveitar o teste de profundidade anterior e evitar sobre-desenhos
- ❑ Um gerenciador de memória garante que todos os *tiles* visíveis podem ser renderizados pela paginação dos dados não residentes na GPU
- ❑ Para cada tile visível, o LoD apropriado é computado via CPU.



# Renderização

□ Para achar o LoD adequado para cada *tile* usa-se a matriz de projeção, que mapeia coordenadas no espaço do objeto  $v = (v_1, v_2, v_3, 1)$  para o espaço de tela  $s = (s_1, s_2, s_3)$

$$\rho = \sqrt{\frac{\sum_{i=1}^3 \left( \frac{\partial v_i}{\partial s_1} ds_1 + \frac{\partial v_i}{\partial s_2} ds_2 \right)^2}{ds_1^2 + ds_2^2}}$$



# Renderização

- ❑ Na CPU,  $\rho_j$  é calculado para cada canto  $j$  da *bounding box* de cada *tile*
- ❑ O valor ótimo é dado por  $\lambda_j = \lambda_{\max} - \log_2(\rho_j)$ , onde  $\lambda_{\max} = n-1$  (número de níveis)
- ❑ A malha  $M_{\min\{\lambda_j\}}$  é selecionada para a renderização do *tile*.



# Gerenciamento de memória

- ❑ Aloca blocos de memória de tamanho variável exponencialmente, com meta-informações como *time-stamp*
- ❑ Paginação é implementada como mistura entre Last Recently Used (LRU) e Tighest Fit (TF)
  - ❑ Ao carregar um tile *A* para a GPU, sempre procura pelo bloco *B* mais antigo e com tamanho mínimo para acomodar *A*





# Resultados do artigo

Data Set	Resolution	Texture	original Size	Storage	fps $\tau = 1$	M $\Delta$ /sec $\tau = 1$	fps $\tau = 5$
Puget4K	4K $\times$ 4K	16K $\times$ 16K	800MB	412MB	202	78.85	199
Puget16K	16K $\times$ 16K	16K $\times$ 16K	1.25GB	1.25GB	60	25.69	57
Grand Canyon	4K $\times$ 2K	8K $\times$ 4K	112MB	80MB	289	74.60	292
Paris	9.7K $\times$ 5.8K	19.5K $\times$ 11.7K	763MB	267MB	36	100.87	65
Alps	8.9K $\times$ 8.5K	8.9K $\times$ 8.5K	361MB	546MB	145	65.43	155

**Table 1: Timings and Results.** Original size only includes height field and texture, without taking mipmaps into account.  $\tau$  refers to the pixel error. For  $\tau = 1$  geomorphs were disabled, for  $\tau = 5$  they were enabled.



# Resultados do artigo

 [Vídeo](#)





# Base de dados

☐ <http://lodbook.com/terrain/>




# Base de dados

- Grand Canyon, AZ**
  - 4097 x 2049 pixels
  - Textura de 4096 x 2048
  - Formato BMP
  
- Puget Sound, WA**
  - 16385 x 16385 pixels
  - Formato PNG
  
- Yosemite, CA**
  - 21135 x 27090 pixels
  
- Outros





# Base de dados





## Referências

- ❑ “GPU-Friendly High-Quality Terrain Rendering”. Schneider and Westermann, 2006
- ❑ RASTeR: Simple and Efficient Terrain Rendering on the GPU. Bösch, Goswami and Pajarola, 2009.
- ❑ <http://www.vterrain.org/LOD/Papers/>
- ❑ <http://lodbook.com/terrain/>